

**PLANINSKO POLJE** je eno najlepših in najslikovitejših kraških polj v Sloveniji. V dolžino meri 6 km, v širino 2 km, po njem pa vijuga reka Unica s pritoki. Polje je večkrat na leto poplavljen. Takrat lahko vodna gladina ponekod naraste tudi za 10 m. Voda s Planinskega polja ponika na severovzhodnem delu polja v več kot 150 požiralnikih in ponorih. Od tu potrebuje 2 do 5 dni, da podzemno priteče do izvirov reke Ljubljanice.

Zaradi izjemne pestrosti rastlinskega in živalskega sveta je Planinsko polje uvrščeno v evropsko omrežje varstvenih območij **Natura 2000**, medtem ko je zaradi izjemnih geomorfoloških posebnosti naravna vrednota državnega pomena. Južni del polja s Planinsko jamo so že leta 1984 zavarovali kot krajinski park.

*Kraško polje je večja kotanja na kraškem svetu, ki ima pretežno ravno dno, po katerem teče reka ponikalnica. Ta ima na eni strani polja izvire, na drugi pa ponore v podzemlje. Ob izdatnejših deževjih se kraška polja občasno zapolnijo v jezera.*

*Scilkina učna pot* je ime dobila po travniški morski čebulici (*Scilla litardierei*), ogroženi rastlini značilni za kraška polja, ki v Sloveniji uspeva le na Planinskem polju. Učno pot sestavljata dve zanki:

- Južna: 4,7 km
- Severna: 6,8 km

Učna pot ima štiri vstopne točke:

- Ravbarjev stolp (tabla št. 1)
- Planina (tabla št. 4)
- Laze (tabla št. 19)
- Grčarevec (tabla št. 13)

Ob nezahtevni označeni poti vas bodo spremljale informacijske table, ki opisujejo posebnosti Planinskega polja, vse od skrivnosti Planinske jame, značilnosti travnikov, pa do življenja tukajšnjih rastlin in živali ter poplavljanja.

**PLANINSKA JAMA** je dolga skoraj 7 km in je največja aktivna jama v Sloveniji. V jami najdemo jamske živali, številna jezera in podzemno sotočje rek Rak in Pivke. Obiščemo jo lahko peš ali s čolnom.

**RAVBARJEV STOLP** je bil zgrajen v poznogotskem slogu. Nekoč je bil namenjen varovanju pomembne prometne povezave med Ljubljansko kotlino in Jadransko obalo.

Ogled obeh znamenitosti je možen le z vodnikom in ob predhodni najavi. Za več informacij in rezervacije kontaktirajte:

#### Planinska jama

Zvonko Samsa  
planinskajama@gmail.com  
+386 (0)41 338 696  
+386 (0)41 304 588

#### TIC Postojna

Tržaška cesta 59a  
6230 Postojna  
+386 (0)64 179 972  
tic.postojna.info@zavod-znanje.si

#### TIC Galerija

Trg padlih borcev 5  
6230 Postojna  
+386 (0)40 122 318  
ticgalerija@zavod-znanje.si

#### Notranjski muzej

Kolodvorska cesta 3  
6230 Postojna  
info@notranjski-muzej.si  
+386 (0)5 721 10 90  
+386 (0)41 313 179

Besedilo: Slavko Polak, TIC Postojna

Strokovni pregled: Jana Laganis in Lara Jogan Polak

Fotografije: Matej Blatnik (arhiv Inštituta za raziskovanje krasa ZRC SAZU, projekta RI-SI-EPOS in RI-SI-LifeWatch), Matej Vrnič, Blaž Blažič (oba arhiv Notranjskega muzeja Postojna), Bogdan Čok in Tomaž Penko (RRA Zeleni Kras).

Oblikovanje: Anja Deželak

Uredila: Zarja Šinkovec

Tisk: Versaprint d.o.o.

### Projekt KRAS.RE.VITA



EVROPSKA UNIJA  
EVROPSKI SKLAD ZA  
REGIONALNI RAZVOJ  
NALOŽBA V VAŠO PRIHODNOST



Naložbo sofinancirata Republika Slovenija in Evropska unija iz Evropskega sklada za regionalni razvoj.















# PLANINSKO POLJE

*Scilkina učna pot*





### Legenda:

-  Učna pot
-  Vstopne točke
-  Informacijske table
-  Izvir
-  Ponori
-  Vodotok
-  Razgledna točka
-  Parkirišče
-  Netopirji
-  Členonožci
-  Ptice
-  Rastlinstvo
-  Vode Planinskega polja
-  Jamske živali

Hvala vam, ker hodite po označenih poteh, občudujete naravo brez trganja rastlin in povzročanja hrupa, ter ne odlagate odpadkov in ne motite živali. Tako prispevate k ohranjanju Planinskega polja tudi za prihodnje rodove.